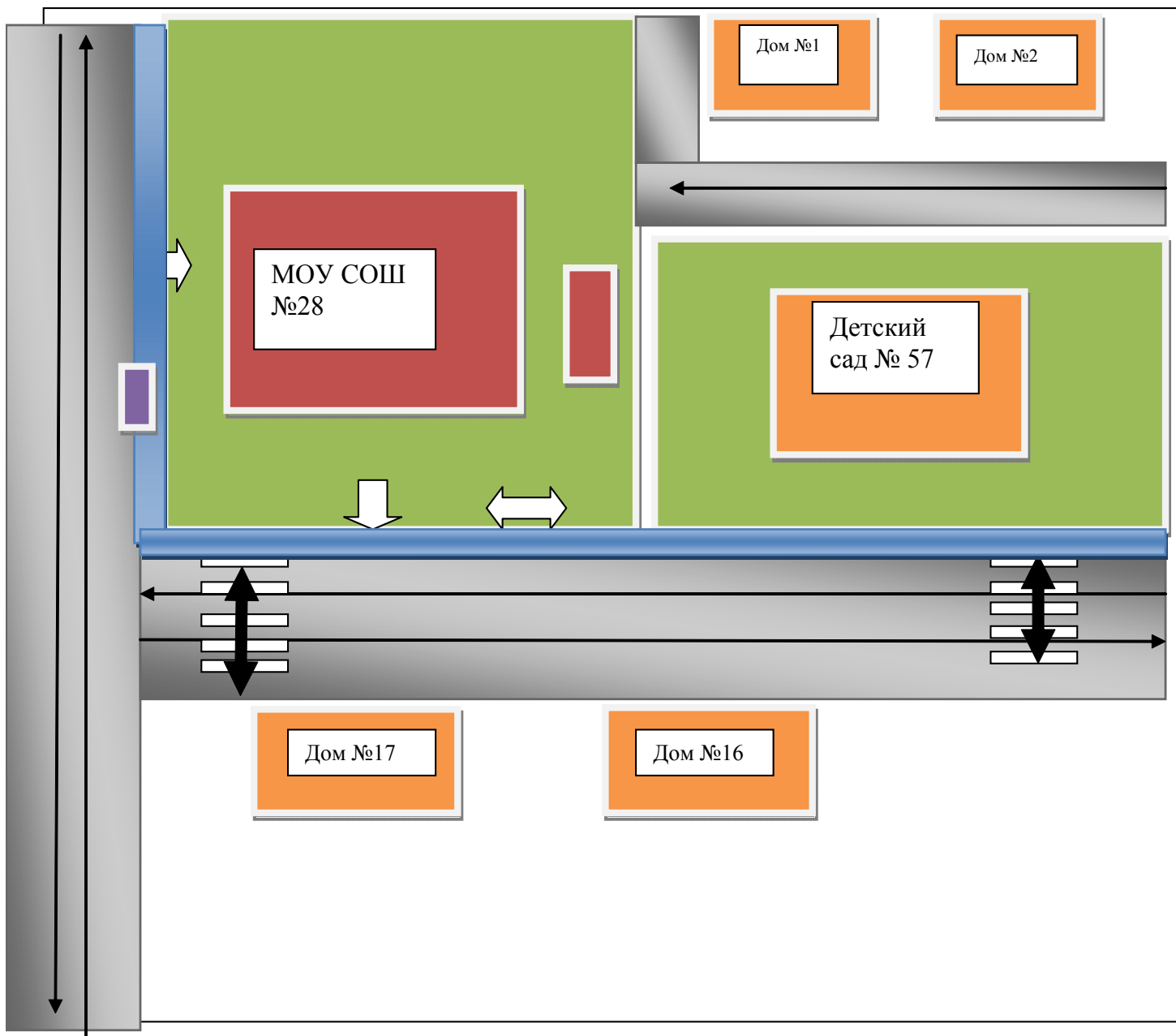


**План-схема района расположения ОУ,
пути движения транспортных средств и детей (учеников)**




Жилая застройка



Проезжая часть



Тротуар

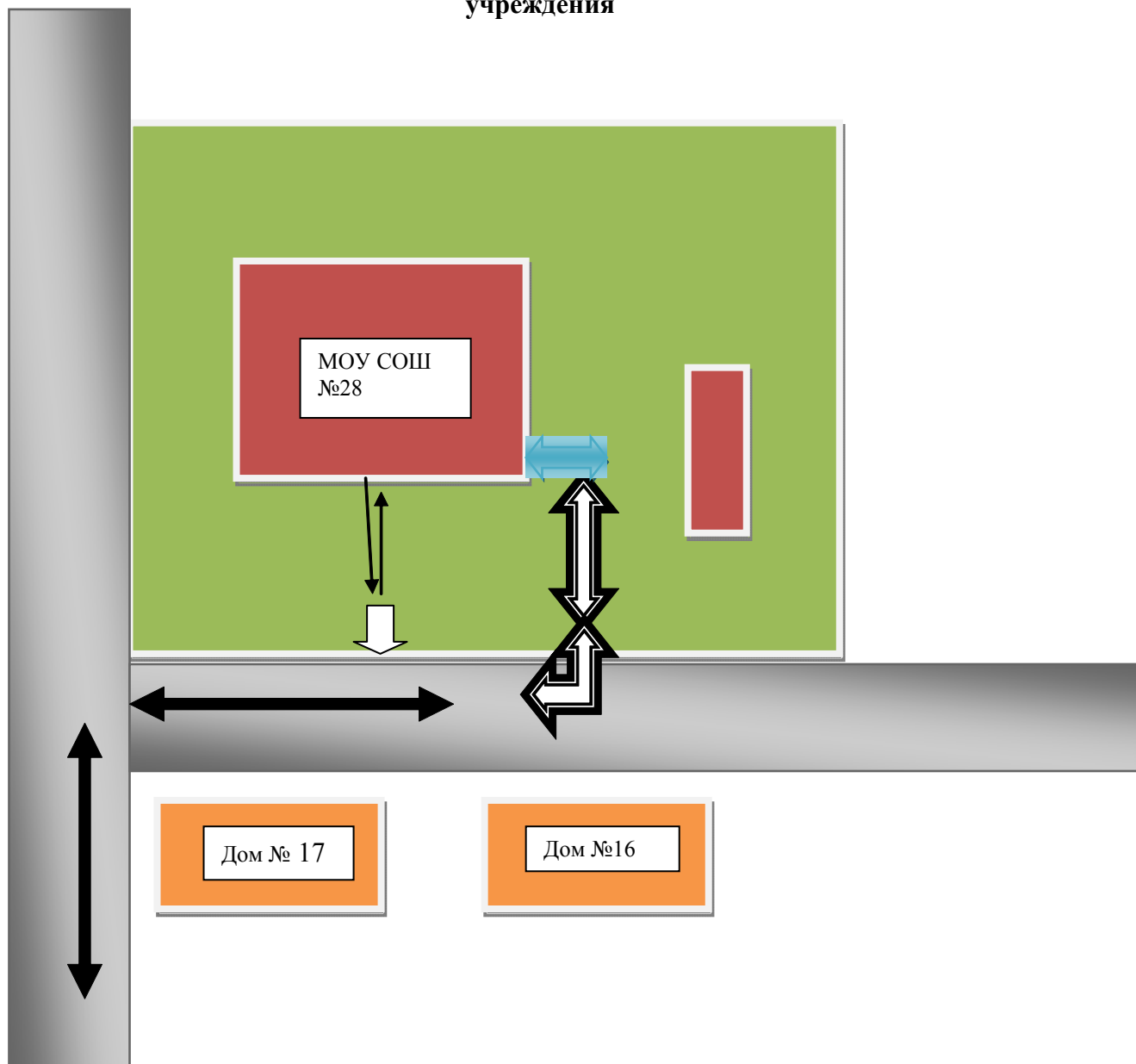


Движение транспортных средств



Движение детей и подростков в (из) ОУ


Пути движения транспортных средств к местам разгрузки/погрузки и рекомендуемые пути передвижения детей по территории образовательного учреждения



Движение грузовых транспортных средств по территории ОУ


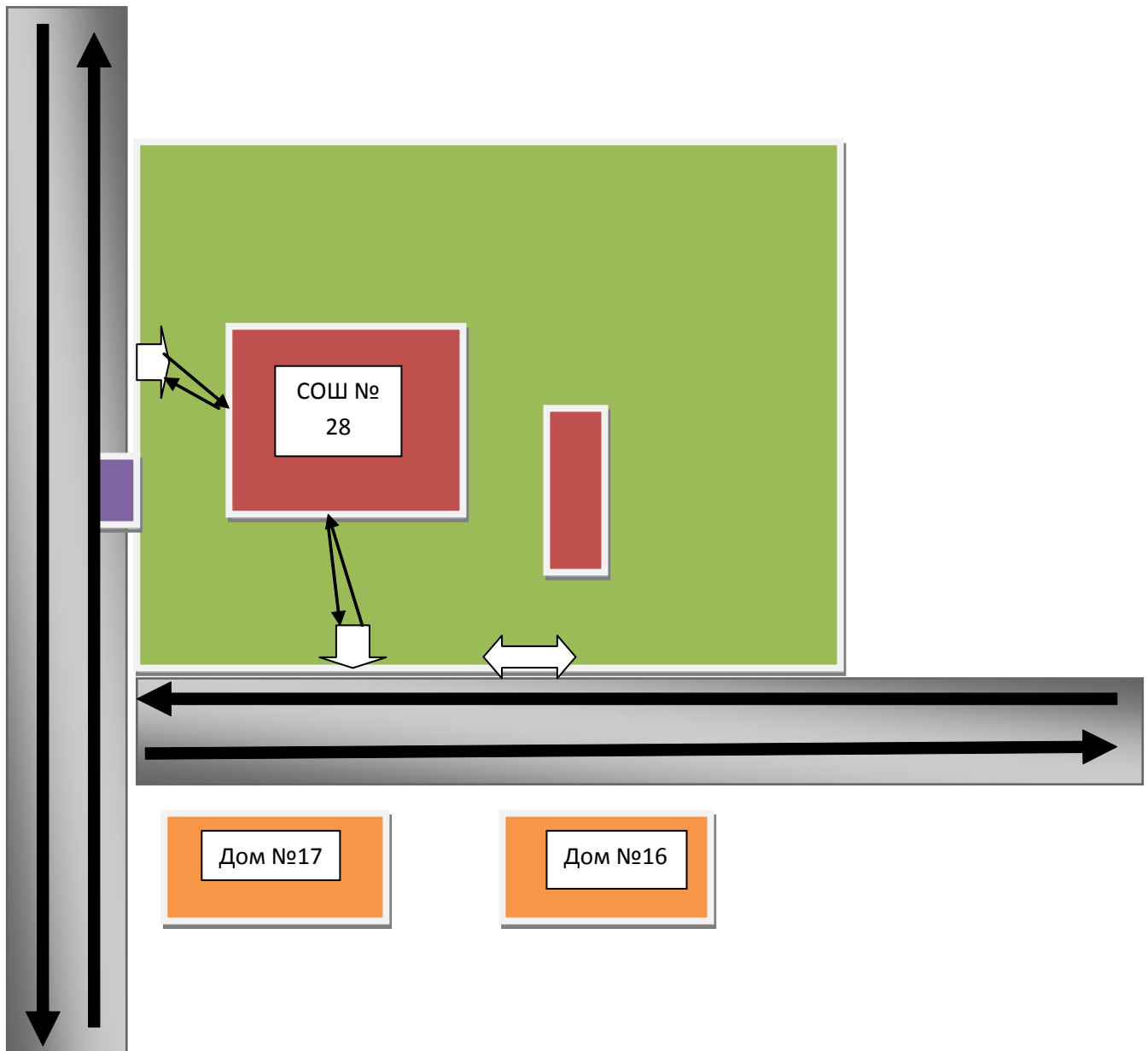


Место погрузки и разгрузки



Движение детей и подростков на территории ОУ

Безопасное расположение остановки автобуса у ОУ



Остановка автобуса



Направление движения транспорта



Движение учащихся в (из) общеобразовательного учреждения

